




































**ФРАГМЕНТ КАРТЫ ГРАДОСТРОИТЕЛЬНОГО ЗОНИРОВАНИЯ, КАРТЫ С
ОТОБРАЖЕНИЕМ ГРАНИЦ ТЕРРИТОРИАЛЬНЫХ ЗОН И ТЕРРИТОРИЙ, В ГРАНИЦАХ
КОТОРЫХ ПРЕДУСМАТРИВАЕТСЯ ОСУЩЕСТВЛЕНИЕ ДЕЯТЕЛЬНОСТИ
ПО КОМПЛЕКСНОМУ И УСТОЙЧИВОМУ РАЗВИТИЮ ТЕРРИТОРИИ**
(приложение к Правилам землепользования и застройки городского округа – города Барнаула
Алтайского края, утвержденным решением Барнаульской городской Думы от 25.12.2019 №447)



Условные обозначения

УСЛОВНЫЕ ОБОЗНАЧЕНИЯ	
ГРАНИЦЫ ЕДИНИЦ АДМИНИСТРАТИВНО-ТЕРРИТОРИАЛЬНОГО ДЕЛЕНИЯ:  ГОРОДСКОГО ОКРУГА  НАСЕЛЕННОГО ПУНКТА	
 ТЕРРИТОРИИ, В ГРАНИЦАХ КОТОРЫХ ПРЕДУСМАТРИВАЕТСЯ ОСУЩЕСТВЛЕНИЕ КОМПЛЕКСНОГО РАЗВИТИЯ ТЕРРИТОРИИ	
ГРАНИЦЫ ТЕРРИТОРИАЛЬНЫХ ЗОН: Условные обозначения территориальных зон	
ЖИЛЫЕ ЗОНЫ:  ЗОНА ЗАСТРОЙКИ МНОГОЭТАЖНЫМИ МНОГОКВАРТИРНЫМИ ДОМАМИ  ЗОНА ЗАСТРОЙКИ СРЕДНЕЭТАЖНЫМИ МНОГОКВАРТИРНЫМИ ДОМАМИ  ЗОНА ЗАСТРОЙКИ МАЛОЭТАЖНЫМИ МНОГОКВАРТИРНЫМИ ДОМАМИ, ДОМАМИ БЛОКИРОВАННОЙ ЗАСТРОЙКИ  ЗОНА ЗАСТРОЙКИ ИНДИВИДУАЛЬНЫМИ ЖИЛЫМИ ДОМАМИ	
ЗОНЫ СМЕШАННОЙ И ОБЩЕСТВЕННО-ДЕЛОВОЙ ЗАСТРОЙКИ:  ЗОНА СМЕШАННОЙ И ОБЩЕСТВЕННО-ДЕЛОВОЙ ЗАСТРОЙКИ ГОРОДСКОГО ЦЕНТРА  ЗОНА СМЕШАННОЙ И ОБЩЕСТВЕННО-ДЕЛОВОЙ ЗАСТРОЙКИ МЕСТНОГО ЗНАЧЕНИЯ  ЗОНА СМЕШАННОЙ И ОБЩЕСТВЕННО-ДЕЛОВОЙ ВЫСОТНОЙ ЗАСТРОЙКИ	
ОБЩЕСТВЕННО-ДЕЛОВЫЕ ЗОНЫ:  МНОГОФУНКЦИОНАЛЬНАЯ ОБЩЕСТВЕННО-ДЕЛОВАЯ ЗОНА  ЗОНА СПЕЦИАЛИЗИРОВАННОЙ ОБЩЕСТВЕННОЙ ЗАСТРОЙКИ В ОБЛАСТИ СОЦИАЛЬНОГО И КУЛЬТУРНО-БЫТОВОГО ОБСЛУЖИВАНИЯ  ЗОНА СПЕЦИАЛИЗИРОВАННОЙ ОБЩЕСТВЕННОЙ ЗАСТРОЙКИ В ОБЛАСТИ МЕДИЦИНСКОГО ОБСЛУЖИВАНИЯ  ЗОНА ИСТОРИЧЕСКОГО ЦЕНТРА	
ЗОНЫ СЕЛЬСКОХОЗЯЙСТВЕННОГО ИСПОЛЬЗОВАНИЯ:  ЗОНА СЕЛЬСКОХОЗЯЙСТВЕННОГО ИСПОЛЬЗОВАНИЯ  ЗОНА САДОВОДЧЕСКИХ И ОГОРОДНИЧЕСКИХ НЕКОММЕРЧЕСКИХ ТОВАРИЩЕСТВ  ПРОИЗВОДСТВЕННАЯ ЗОНА СЕЛЬСКОХОЗЯЙСТВЕННЫХ ПРЕДПРИЯТИЙ	
ЗОНЫ СПЕЦИАЛЬНОГО НАЗНАЧЕНИЯ:  ЗОНА КЛАДБИЩ И МЕМОРИАЛЬНЫХ ПАРКОВ  ЗОНА СКЛАДИРОВАНИЯ И ЗАХОРОНЕНИЯ ОТХОДОВ  ЗОНА ОЗЕЛЕННЫХ ТЕРРИТОРИЙ СПЕЦИАЛЬНОГО НАЗНАЧЕНИЯ  ЗОНА РЕЖИМНЫХ ОБЪЕКТОВ ОГРАНИЧЕННОГО ДОСТУПА	
ПРОИЗВОДСТВЕННЫЕ И КОММУНАЛЬНЫЕ ЗОНЫ:  ПРОИЗВОДСТВЕННАЯ ПОДЗОНА (РАЗМЕЩЕНИЕ ОБЪЕКТОВ ДО I КЛАССА ОПАСНОСТИ ПО САНИТАРНОЙ КЛАССИФИКАЦИИ)  ПРОИЗВОДСТВЕННАЯ ПОДЗОНА (РАЗМЕЩЕНИЕ ОБЪЕКТОВ ДО III КЛАССА ОПАСНОСТИ ПО САНИТАРНОЙ КЛАССИФИКАЦИИ)  ПРОИЗВОДСТВЕННАЯ ПОДЗОНА (РАЗМЕЩЕНИЕ ОБЪЕКТОВ ДО IV КЛАССА ОПАСНОСТИ ПО САНИТАРНОЙ КЛАССИФИКАЦИИ)  КОММУНАЛЬНАЯ ЗОНА	
ПРИРОДНО-РЕКРЕАЦИОННЫЕ ЗОНЫ:  ЗОНА ОЗЕЛЕННЫХ ТЕРРИТОРИЙ ОБЩЕГО ПОЛЬЗОВАНИЯ  ЗОНА ГОРОДСКИХ ЛЕСОВ  ЗОНА ОТДЫХА  ИНЫЕ РЕКРЕАЦИОННЫЕ ЗОНЫ  ЗОНА ОТКРЫТЫХ ПРОСТРАНСТВ	
ЗОНЫ ИНЖЕНЕРНОЙ И ТРАНСПОРТНОЙ ИНФРАСТРУКТУРЫ:  ЗОНА РАЗМЕЩЕНИЯ ОБЪЕКТОВ ИНЖЕНЕРНОЙ ИНФРАСТРУКТУРЫ  ЗОНА РАЗМЕЩЕНИЯ ОБЪЕКТОВ АВТОМОБИЛЬНОГО И ВОЗДУШНОГО ТРАНСПОРТА  ЗОНА РАЗМЕЩЕНИЯ ОБЪЕКТОВ ЖЕЛЕЗНОДОРОЖНОГО ТРАНСПОРТА	
ЗЕМЛИ, ДЛЯ КОТОРЫХ ГРАДОСТРОИТЕЛЬНЫЙ РЕГЛАМЕНТ НЕ УСТАНАВЛИВАЕТСЯ:  ПОКРЫТЫЕ ПОВЕРХНОСТНЫМИ ВОДАМИ  ПРОЧНИЕ ЗЕМЛИ	